





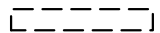




LEGENDA

-  HRANICE ŘEŠENÉHO ÚZEMÍ
-  PLOCHY NEZAHRNUTÉ DO NÁVRHU
-  VEŘEJNÁ ZELEŇ
-  ZELEŇ NA PARCELÁCH
-  HRANICE POZEMKŮ
-  ZELEŇ - STROMY
-  NAVRŽENÁ OPTIMÁLNÍ POLOHA OBJEKTŮ



atelier

Ergo atelier
 Kladenská 84
 Úhonice, Praha - západ
 252 18, Česká republika
 tel.: +420 315 550 273
 atelier@ergoatelier.cz

revize: -

akce
**ÚZEMNÍ STUDIE
 DALEKÉ DUŠNÍKY**

investor
 obec Daleké Dušníky
 Daleké Dušníky č.25
 263 01 Dobříš

část dokumentace
**ARCHITEKTONICKO
 STAVEBNÍ**

hlavní architekt
 Ing. arch. Petr Slepánek

vypracoval
 Ing. arch. Petr Slepánek
 Ing. Petr Tomíček

stupeň
**DOKUMENTACE PRO
 ÚZEMNÍ STUDII**

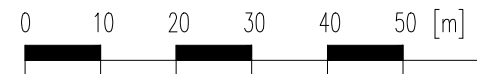
datum 01/2012

měřítko 1:1000@A3

NÁVRH ZELENĚ

číslo výkresu
 U001-05

Všechny rozměry kontrolujte na stavbě.
 Neodmívejte z tohoto výkresu. Informujte
 architekty o nesrovnalostech
 důležitých pro stavbu.



M 1:1000

