



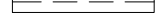






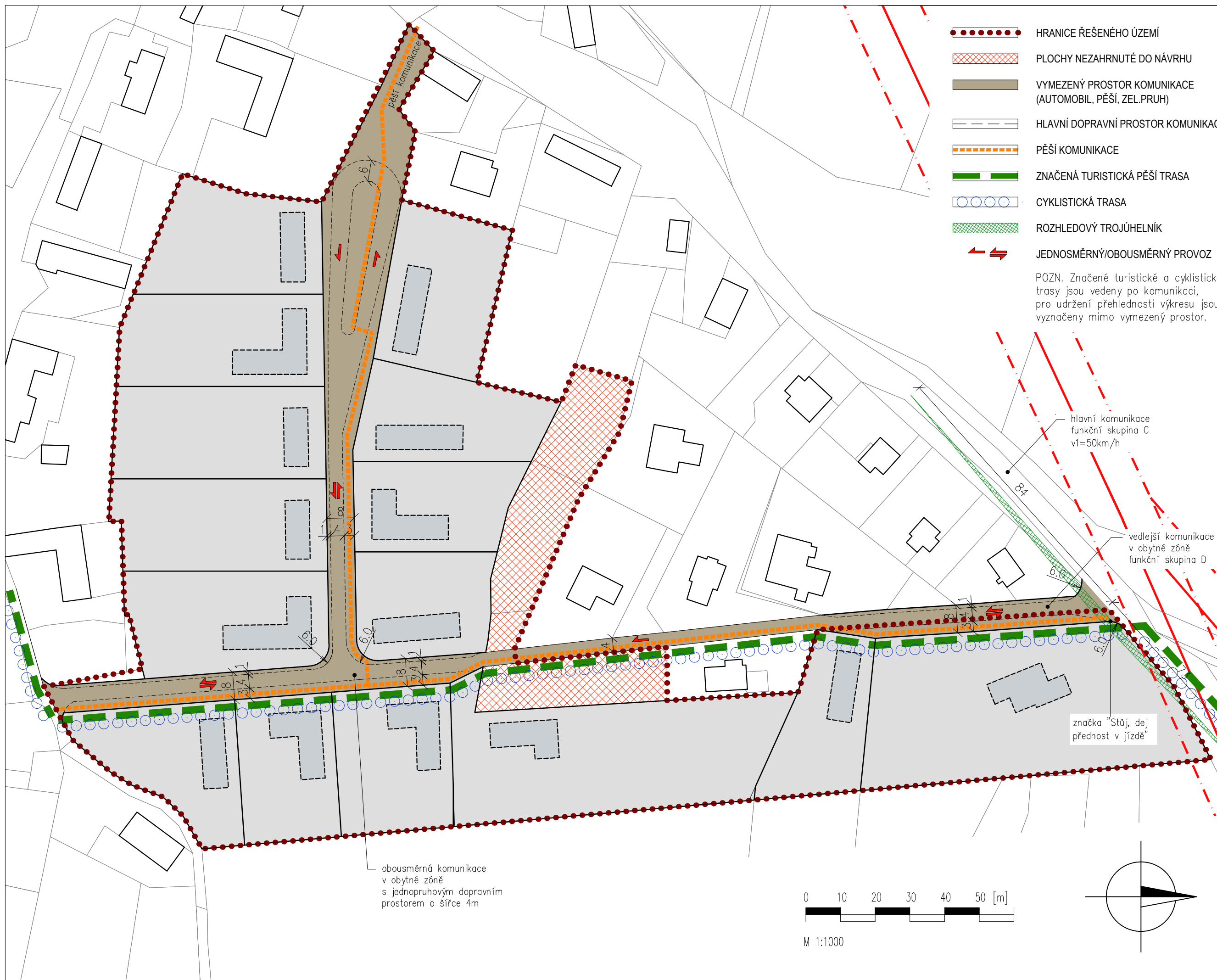


atelier

Ergo atelier
Kladenská 84
Úhonice, Praha - západ
252 18, Česká republika
tel.: +420 315 550 273
atelier@ergoatelier.cz

-  HRANICE ŘEŠENÉHO ÚZEMÍ
-  PLOCHY NEZAHRNUTÉ DO NÁVRHU
-  VYMEZENÝ PROSTOR KOMUNIKACE (AUTOMOBIL, PĚŠÍ, ZEL.PRUH)
-  HLAVNÍ DOPRAVNÍ PROSTOR KOMUNIKACE
-  PĚŠÍ KOMUNIKACE
-  ZNAČENÁ TURISTICKÁ PĚŠÍ TRASA
-  CYKLISTICKÁ TRASA
-  ROZHLEDOVÝ TROJÚHELNÍK
-  JEDNOSMĚRNÝ/OBOUSMĚRNÝ PROVOZ

POZN. Značené turistické a cyklistické trasy jsou vedeny po komunikaci, pro udržení přehlednosti výkresu jsou vyznačeny mimo vymezený prostor.



revize: -

akce

ÚZEMNÍ STUDIE
DALEKÉ DUŠNÍKY

investor

obec Daleké Dušníky
Daleké Dušníky č.25
263 01 Dobříš

část dokumentace

ARCHITEKTONICKO
STAVEBNÍ

hlavní architekt

Ing. arch. Petr Slepánek

vypracoval

Ing. arch. Petr Slepánek
Ing. Petr Tomíček

stupeň

DOKUMENTACE PRO
ÚZEMNÍ STUDII

datum 01/2012

měřítko 1:1000@A3

VÝKRES DOPRAVNÍ
INFRASTRUKTURY

číslo výkresu

U001-03

Všechny rozměry kontrolujte na stavbě.
Neodmívejte z tohoto výkresu. Informujte
architekty o nesrovnalostech
důležitých pro stavbu.