











atelier

Ergo atelier
Kladenská 84
Úhonice, Praha - západ
252 18, Česká republika
tel.: +420 315 550 273
atelier@ergoatelier.cz

LEGENDA

-  HRANICE ŘEŠENÉHO ÚZEMÍ
-  NAVRŽENÉ HRANICE POZEMKŮ
-  NAVRŽENÉ PARCELY
-  VYMEZENÝ PROSTOR KOMUNIKACE (AUTOMOBIL, PĚŠÍ, ZEL.PRUH)
-  PLOCHY NEZAHRNUTÉ DO NÁVRHU
-  STAVEBNÍ ČÁRA
-  HLAVNÍ DOPRAVNÍ PROSTOR KOMUNIKACE
-  NAVRŽENÁ OPTIMÁLNÍ POLOHA OBJEKTŮ

označení pozemku	výměra m ²	maximální zastavitelná plocha(0,35%)
BV10-01	1172	410
BV10-02	1180	413
BV10-03	1293	452
BV10-04	1449	507
BV10-05	1439	503
BV10-06	1556	544
BV10-07	1624	568
BV10-08	1614	564
BV10-09	1646	576
BV11-01	3722	1302
BV11-02	1091	381
BV11-03	2985	1044
BV11-04	1388	485
BV11-05	1171	409
BV11-06	1334	466

revize: -

akce

ÚZEMNÍ STUDIE DALEKÉ DUŠNÍKY

investor

obec Daleké Dušníky
Daleké Dušníky č.25
263 01 Dobříš

část dokumentace

ARCHITEKTONICKO STAVEBNÍ

hlavní architekt

Ing. arch. Petr Slepánek

vypracoval

Ing. arch. Petr Slepánek
Ing. Petr Tomiček

stupeň

DOKUMENTACE PRO ÚZEMNÍ STUDII

datum 01/2012

měřítko 1:1000@A3

URBANISTICKÝ NÁVRH

číslo výkresu

U001-02

Všechny rozměry kontrolujte na stavbě.
Neodměňujte z tohoto výkresu. Informujte
architekty o nesrovnalostech
důležitých pro stavbu.



Ochranné pásmo VN