

PROJEKT:
**ÚZEMNÍ STUDIE
DRUHLICE -
LOKALITA BV 2**

OBJEDNATEL:
obec Daleké Dušníky
Daleké Dušníky č. 25
263 01 Dobříš

HLAVNÍ ARCHITEKT:
Ing. arch. Karel Cvrček

VYPRACOVAL:
Ing. Ondřej Červenka
Ing. Jana Kalertová

STUPEŇ DOKUMENTACE:
ÚZEMNÍ STUDIE

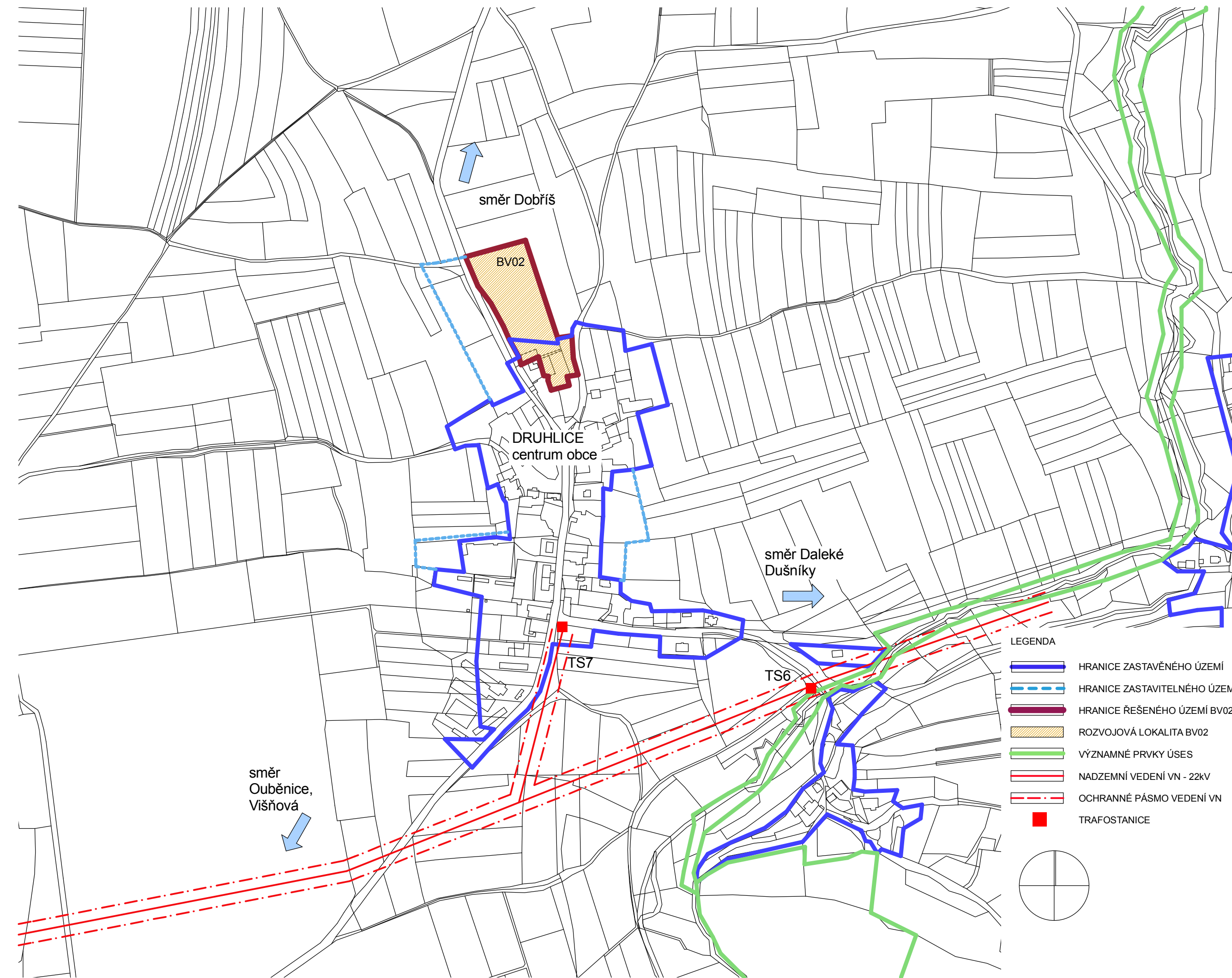
DATUM:
11/ 2012

OBSAH VÝKRESU:
**VÝKRES ŠIRŠÍCH
VZTAHŮ V ÚZEMÍ**









MĚŘÍTKO:
1:5000

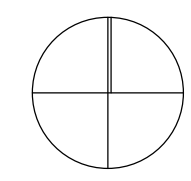
OZNAČENÍ VÝKRESU:
01

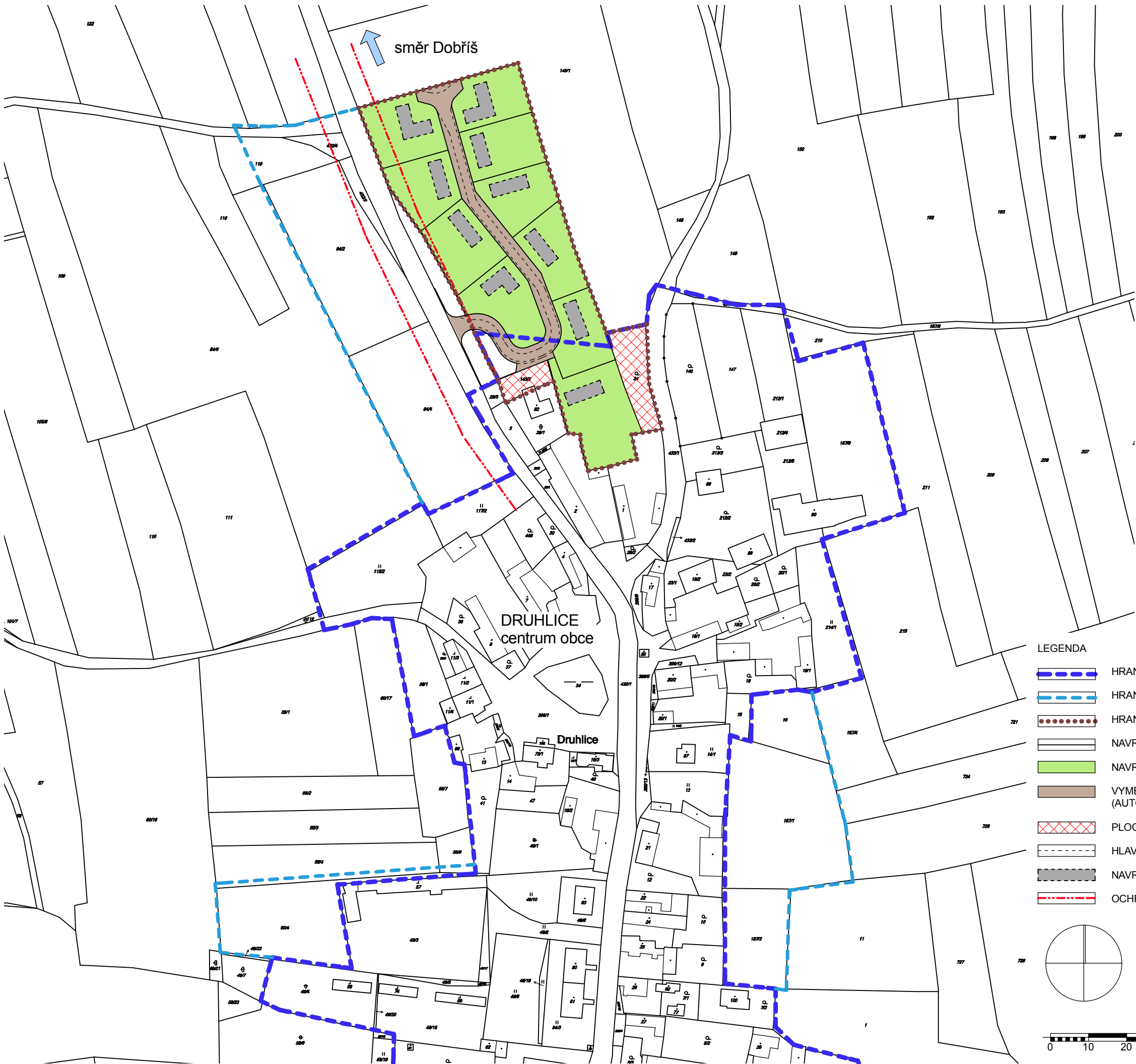
OBSAH TĚTO DOKUMENTACE PODLÉHÁ AUTORSKÝM PRÁVŮM









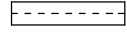



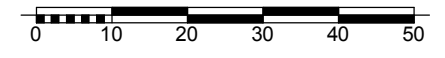
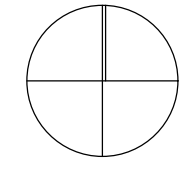
LEGENDA

-  HRANICE ZASTAVĚNÉHO ÚZEMÍ
-  HRANICE ZASTAVITELNÉHO ÚZEMÍ
-  HRANICE ŘEŠENÉHO ÚZEMÍ BV02
-  ROZVOJOVÁ LOKALITA BV02
-  VÝZNAMNÉ PRVKY ÚSES
-  NADZEMNÍ VEDENÍ VN - 22kV
-  OCHRANNÉ PÁSMO VEDENÍ VN
-  TRAFOSTANICE





- LEGENDA**
-  HRANICE ZASTAVĚNÉHO ÚZEMÍ
 -  HRANICE ZASTAVITELNÉHO ÚZEMÍ
 -  HRANICE ŘEŠENÉHO ÚZEMÍ
 -  NAVRŽENÉ HRANICE POZEMKŮ
 -  NAVRŽENÉ PARCELY
 -  VYMEZENÝ PROSTOR KOMUNIKACE (AUTOMOBIL, PĚŠÍ, ZELENÝ PRUH)
 -  PLOCHY BEZ ZMĚN V ÚZMENÍ STUDII
 -  HLAVNÍ DOPRAVNÍ PROSTOR KOMUNIKACE
 -  NAVRŽENÁ OPTIMÁLNÍ POLOHA OBJEKTŮ
 -  OCHRANNÉ PÁSMO KOMUNIKACE III. TŘÍDY



PROJEKT:
**ÚZEMNÍ STUDIE
 DRUHLICE -
 LOKALITA BV 2**

OBJEDNATEL:
 obec Daleké Dušníky
 Daleké Dušníky č. 25
 263 01 Dobříš

HLAVNÍ ARCHITEKT:
 Ing. arch. Karel Cvrček

VYPRACOVAL:
 Ing. Ondřej Červenka
 Ing. Jana Kalertová

STUPEŇ DOKUMENTACE:
 ÚZEMNÍ STUDIE

DATUM:
 11/ 2012

OBSAH VÝKRESU:
KOORDINAČNÍ VÝKRES

MĚŘÍTKO:
 1:2000

OZNAČENÍ VÝKRESU:
 02

PROJEKT:
**ÚZEMNÍ STUDIE
 DRUHLICE -
 LOKALITA BV 2**

OBJEDNATEL:
 obec Daleké Dušníky
 Daleké Dušníky č. 25
 263 01 Dobříš

HLAVNÍ ARCHITEKT:
 Ing. arch. Karel Cvrček

VYPRACOVAL:
 Ing. Ondřej Červenka
 Ing. Jana Kalertová

STUPEŇ DOKUMENTACE:
ÚZEMNÍ STUDIE

DATUM:
 11/ 2012

OBSAH VÝKRESU:

URBANISTICKÝ NÁVRH

MĚŘÍTKO:
1:1000

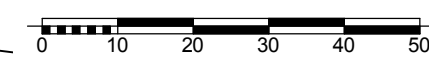
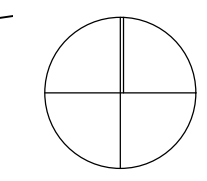
OZNAČENÍ VÝKRESU:
03

OBSAH TĚTO DOKUMENTACE PODLEŽÁ AUTORSKÝM PRÁVŮM



- LEGENDA
- HRANICE ZASTAVĚNÉHO ÚZEMÍ (DLE ÚP)
 - HRANICE ŘEŠENÉHO ÚZEMÍ
 - NAVRŽENÉ HRANICE POZEMKŮ
 - NAVRŽENÉ PARCELY
 - VYMEZENÝ PROSTOR KOMUNIKACE (AUTOMOBIL, PĚŠÍ, ZELENÝ PRUH)
 - PLOCHY BEZ ZMĚN V ÚZEMNÍ STUDII
 - STAVEBNÍ ČÁRA
 - HLAVNÍ DOPRAVNÍ PROSTOR KOMUNIKACE
 - NAVRŽENÁ OPTIMÁLNÍ POLOHA OBJEKTŮ

označení pozemku	výměra (m ²)	maximální zastavitelná plocha (35%)
BV2-01	1221 m ²	427 m ²
BV2-02	1046 m ²	366 m ²
BV2-03	1179 m ²	412 m ²
BV2-04	1182 m ²	413 m ²
BV2-05	1003 m ²	351 m ²
BV2-06	1091 m ²	381 m ²
BV2-07	1017 m ²	356 m ²
BV2-08	1047 m ²	366 m ²
BV2-09	1014 m ²	355 m ²
BV2-10	1734 m ²	606 m ²



PROJEKT:
**ÚZEMNÍ STUDIE
 DRUHLICE -
 LOKALITA BV 2**

OBJEDNATEL:
 obec Daleké Dušníky
 Daleké Dušníky č. 25
 263 01 Dobříš

HLAVNÍ ARCHITEKT:
 Ing. arch. Karel Cvrček

VYPRACOVAL:
 Ing. Ondřej Červenka
 Ing. Jana Kalertová

STUPEŇ DOKUMENTACE:
ÚZEMNÍ STUDIE

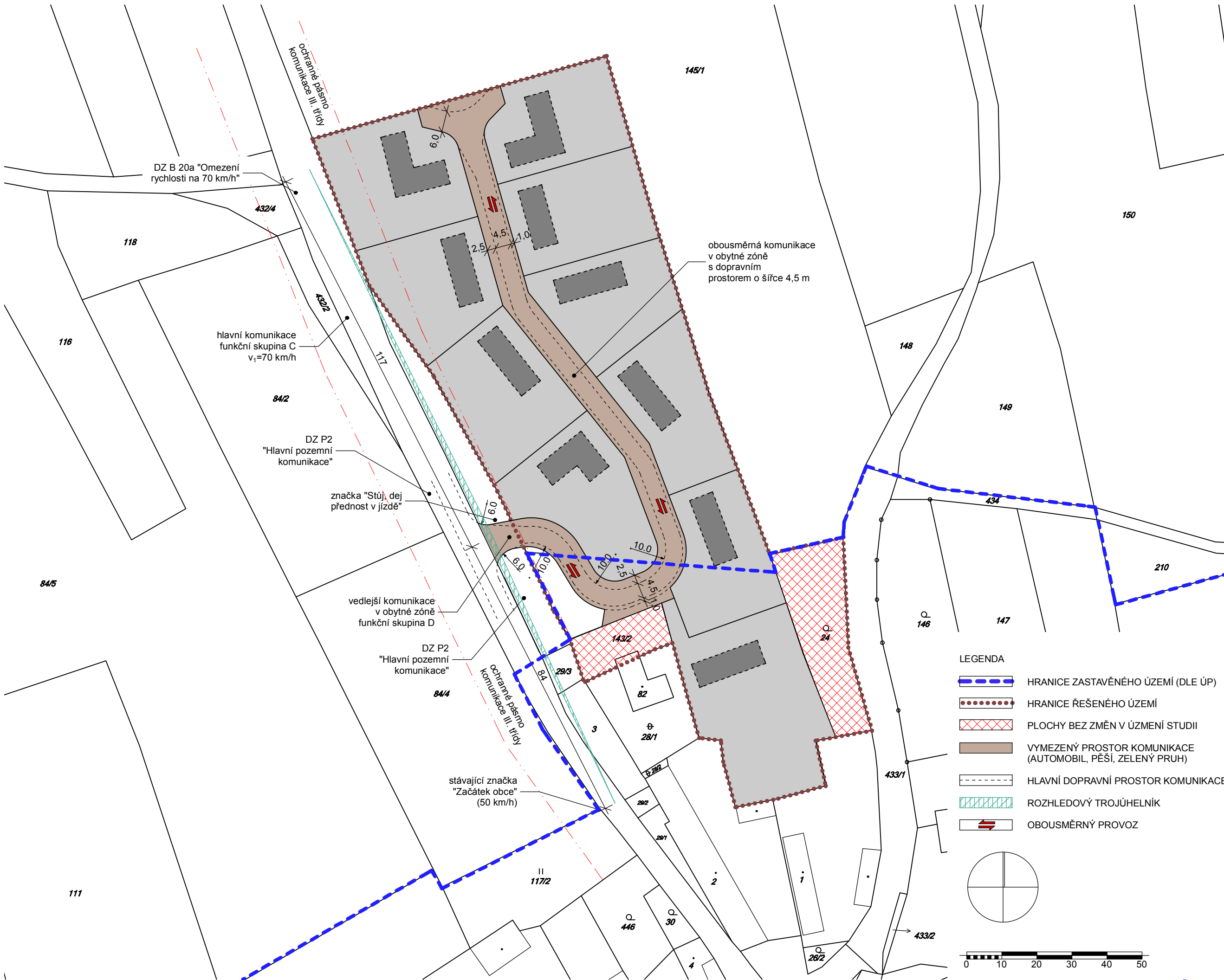
DATUM:
 11/ 2012

OBSAH VÝKRESU:
**VÝKRES DOPRAVNÍ
 INFRASTRUKTURY**

MĚŘÍTKO:
 1:1000

OZNAČENÍ VÝKRESU:
04

OBSAH TĚTO DOKUMENTACE PODLEŽÁ AUTORSKÝM PRÁVŮM



PROJEKT:
**ÚZEMNÍ STUDIE
 DRUHLICE -
 LOKALITA BV 2**

OBJEDNATEL:
 obec Daleké Dušníky
 Daleké Dušníky č. 25
 263 01 Dobříš

HLAVNÍ ARCHITEKT:
 Ing. arch. Karel Cvrček

VYPRACOVAL:
 Ing. Ondřej Červenka
 Ing. Jana Kalertová

STUPEŇ DOKUMENTACE:
 ÚZEMNÍ STUDIE

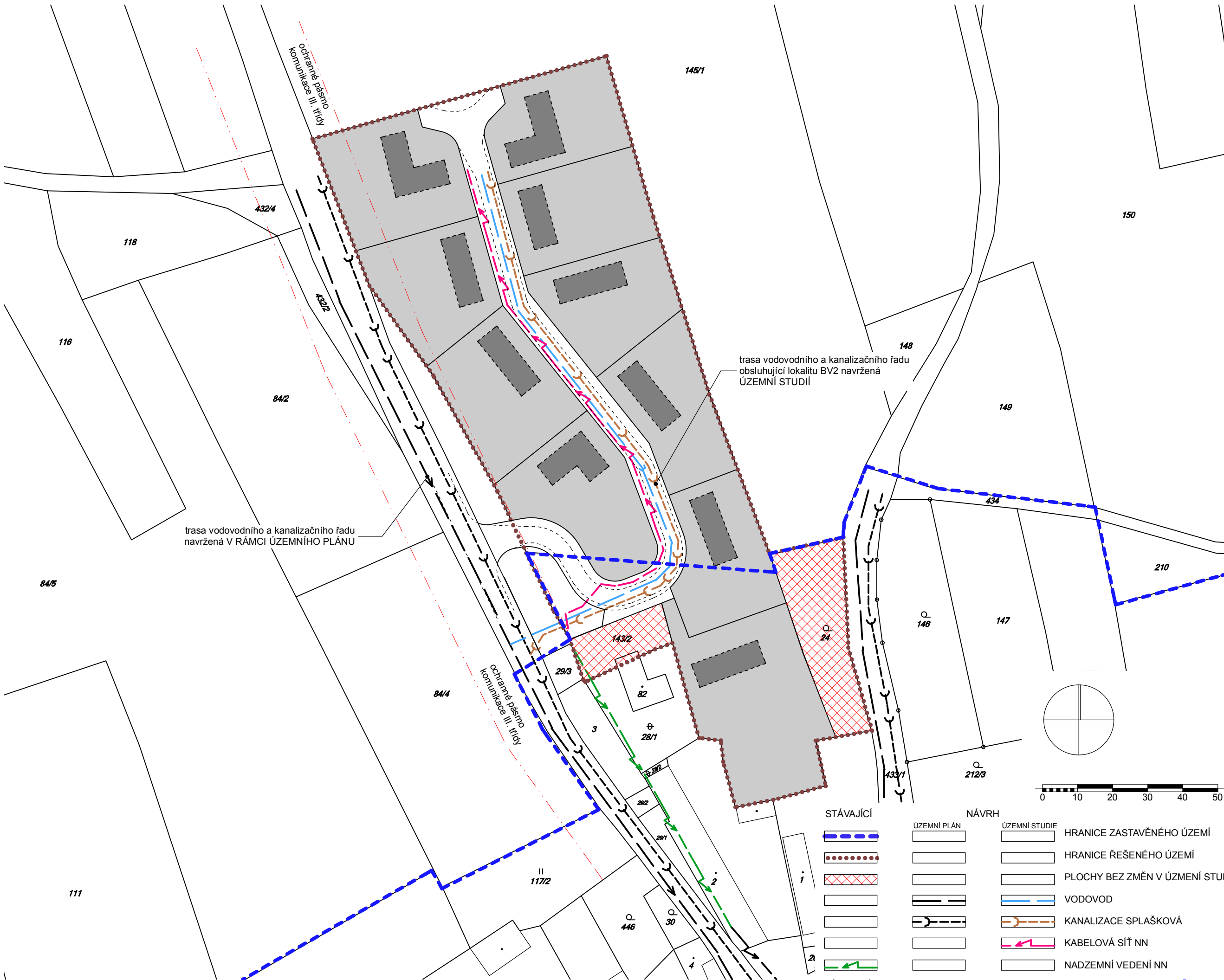
DATUM:
 11/ 2012

OBSAH VÝKRESU:
**VÝKRES TECHNICKÉ
 INFRASTRUKTURY**

MĚŘÍTKO:
 1:1000

OZNAČENÍ VÝKRESU:
 05

OBSAH TĚTO DOKUMENTACE PODLEHÁ AUTORSKÝM PRÁVŮM



trasa vodovodního a kanalizačního řadu
 navržená V RÁMCI ÚZEMNÍHO PLÁNU

trasa vodovodního a kanalizačního řadu
 obsluhující lokalitu BV2 navržená
 ÚZEMNÍ STUDIÍ

STÁVAJÍCÍ	ÚZEMNÍ PLÁN	NÁVRH
		ÚZEMNÍ STUDIE
		HRANICE ZASTAVĚNÉHO ÚZEMÍ
		HRANICE ŘEŠENÉHO ÚZEMÍ
		PLOCHY BEZ ZMĚN V ÚZEMNÍ STUDIÍ
		VODOVOD
		KANALIZACE SPLAŠKOVÁ
		KABELOVÁ SÍŤ NN
		NADZEMNÍ VEDENÍ NN