

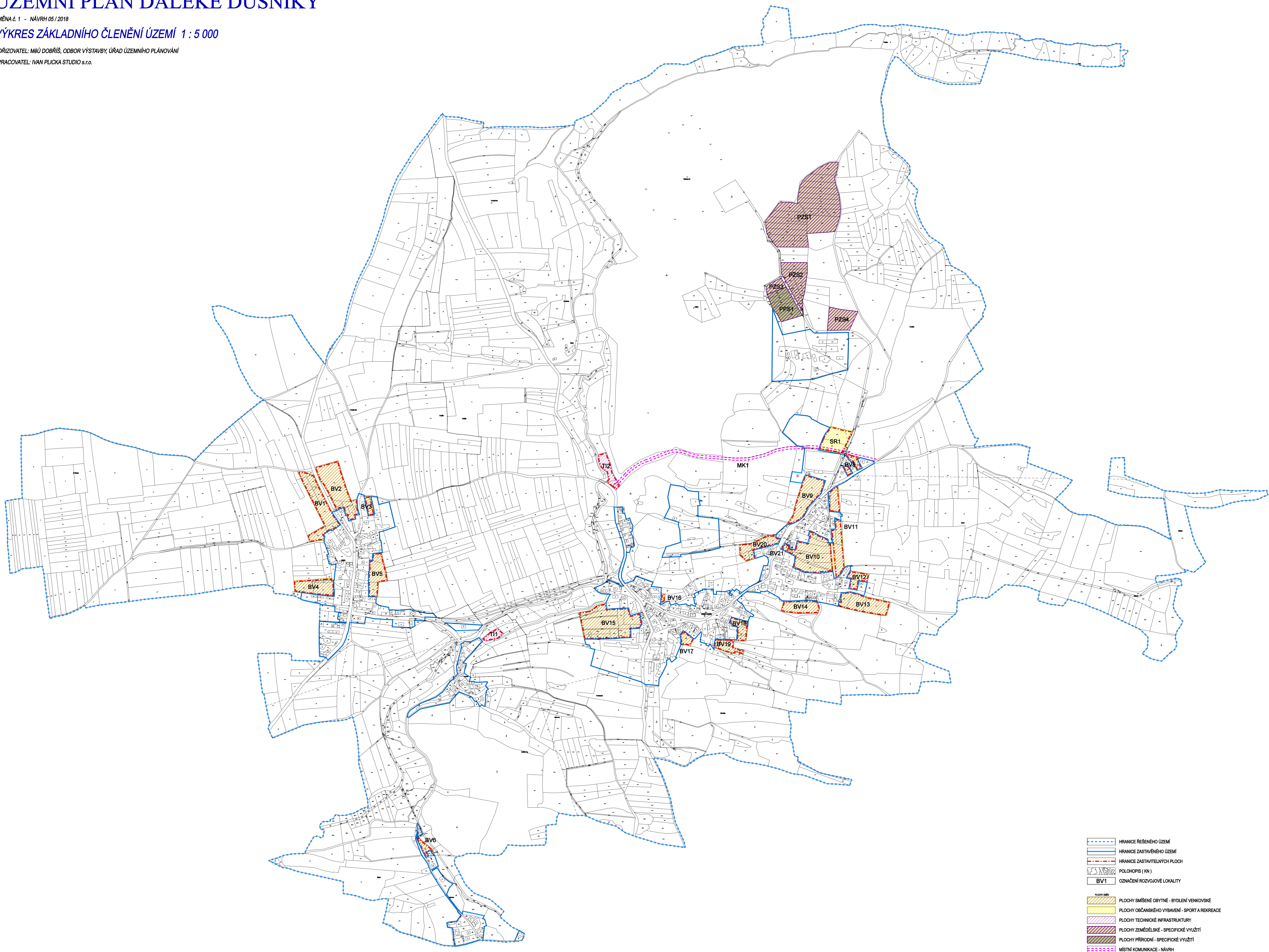
ÚZEMNÍ PLÁN DALEKÉ DUŠNÍKY












ZMĚNA č. 1 - NÁVRH 05 / 2018

VÝKRES ZÁKLADNÍHO ČLENĚNÍ ÚZEMÍ 1 : 5 000

POŘIZOVATEL: MĚÚ DOBRŠÍ, ODBOR VÝSTAVBY, ÚŘAD ÚZEMNÍHO PLÁNOVÁNÍ

ZPRACOVATEL: IVAN PLICKA STUDIO s.r.o.



-  HRANICE ŘEŠENÉHO ÚZEMÍ
-  HRANICE ZASTAVĚNÉHO ÚZEMÍ
-  HRANICE ZASTAVITELNÝCH PLOCH
-  POLOHOPIŠ (KN)
-  OZNAČENÍ ROZVOJOVÉ LOKALITY
-  PLOCHY SMÍŠENÉ OBYTNÉ - BYDLENÍ VENKOVSKÉ
-  PLOCHY OBČANSKÉHO VYBAVENÍ - SPORT A REKREACE
-  PLOCHY TECHNICKÉ INFRASTRUKTURY
-  PLOCHY ZEMĚDĚLSKÉ - SPECIFICKÉ VYUŽITÍ
-  PLOCHY PŘÍRODNÍ - SPECIFICKÉ VYUŽITÍ
-  MÍSTNÍ KOMUNIKACE - NÁVRH